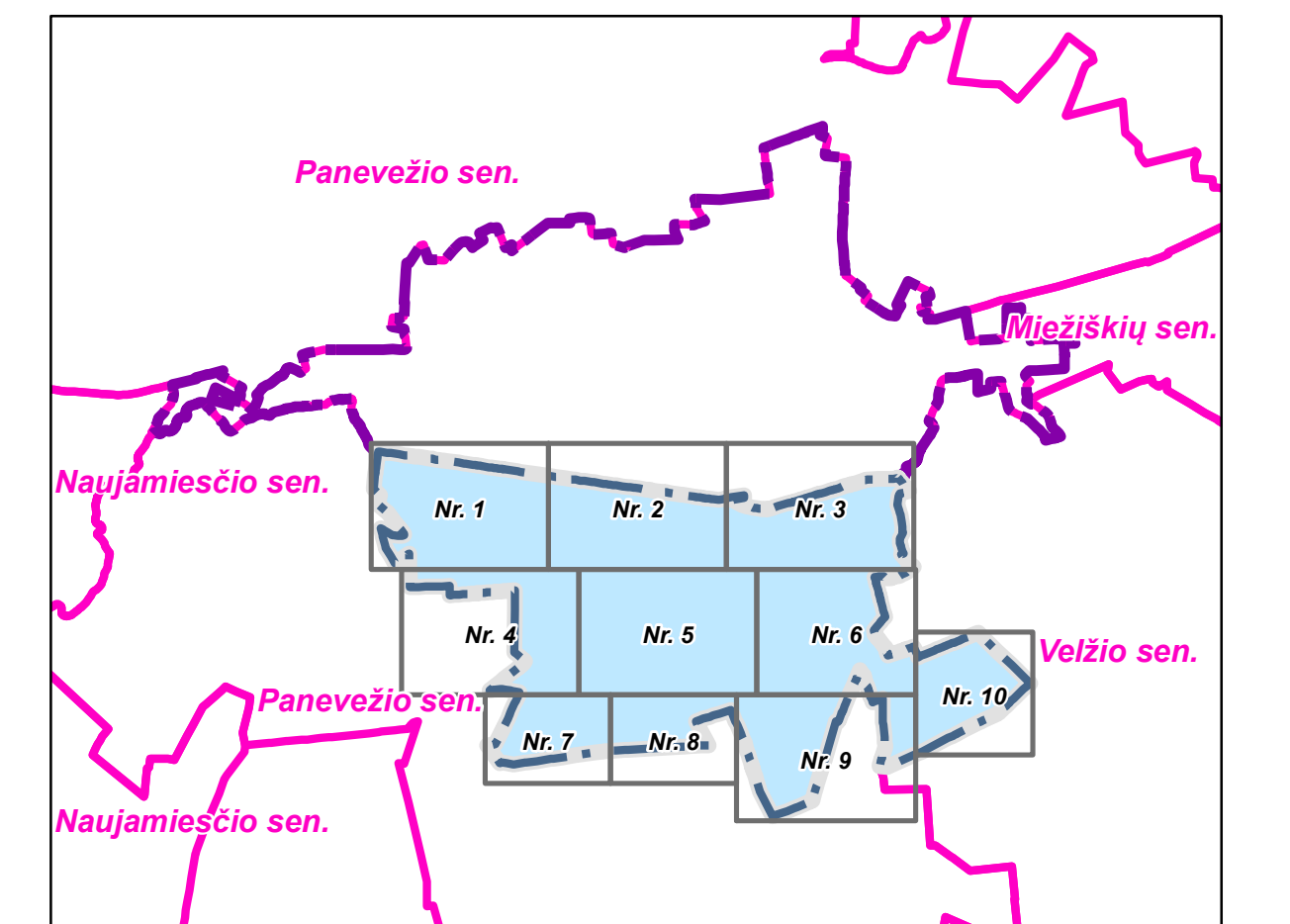



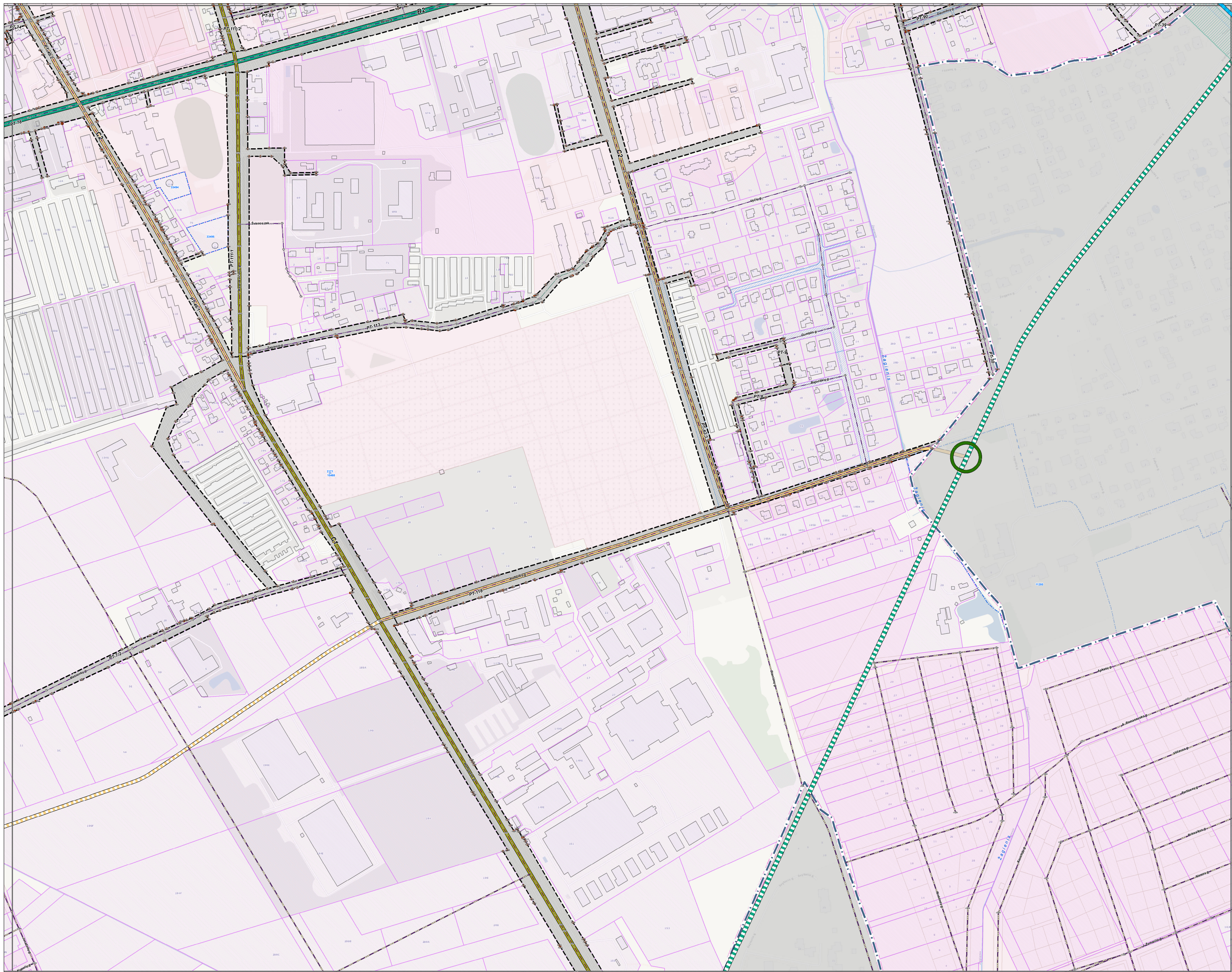
## PANEVĖŽIO MIESTO (PIETINĖS DALIES) SUSISIEKIMO KOMUNIKACIJŲ SPECIALUSIS PLANAS



Lapų išdėstymo schema



- SUTARTINIAI ŽYMĖJIMAI**
- Administracinės ribos**
- Panevėžio miesto administracinė riba
  - Specialiojo plano galimoji riba
- Saugomi objektai**
- Kultūros paveldo objekto riba
- Žemėsnaudai**
- Upe, ežeras, tvenkinys
  - Mėškas
  - Kapinės
  - Pastatai
- Esamų gatvių aikštės linijos registruotos VĮ „Registrų centras“**
- B1 kategorijos gatvės aikštės linija
  - B2 kategorijos gatvės aikštės linija
  - C1 kategorijos gatvės aikštės linija
  - C2 kategorijos gatvės aikštės linija
  - D1 ir D2 kategorijos gatvės aikštės linija
- Tertorių planavimo dokumentais suplanuotų ir planuojamų gatvių aikštės linijos**
- B1 kategorijos gatvės aikštės linija
  - B2 kategorijos gatvės aikštės linija
  - C1 kategorijos gatvės aikštės linija
  - C2 kategorijos gatvės aikštės linija
  - D1 ir D2 kategorijos gatvės aikštės linija
- Žemės sklypų ribos**
- Planuojamos esamų gatvių žemės sklypų ribos
  - Žemės sklypų ribos (duomenys iš VĮ „Registrų centras“)
  - Žemės sklypų ribos suplanuotoseba planuojamos teritorijų planavimo dokumentais
  - Individualių statinių ribos (duomenys iš VĮ „Registrų centras“)
  - Planuojamų žemės sklypų kampų posūkių taškai
  - Gatvių aikščių linijų posūkių taškai
- Esami valstybinės reikšmės keliai**
- Magistraliniai keliai
  - Krašto keliai
  - Rajoniniai keliai
  - Esamų valstybinės reikšmės kelių apsaugos zona nuo kito kelių, už 50 metrų: krašto kelių - po 50 metrų; rajoninių kelių - po 25 metrų
  - Numatoma automobilių kelių gatvių, sankryžų, pėsčiųjų žmonių lygmenų statybos planavimo dokumentais (ar techniniais projektais)



Koordinatų sistema: Lietuvos koordinatų sistema LKS-94  
 Kartografinis pagrindas: Lietuvos Respublikos teritorijos M 1:10 000 skaitmeninis vektorinis ortofotografinis žemėlapis ORTOFLT.  
 © 2013 Nacionalinė žemės tarnyba prie Žemės ūkio ministerijos, 2013.  
 Lietuvos Respublikos teritorijos M 1:10 000 skaitmeninis geografinis vektorinis ortofotografinis žemėlapis GDOFLT.  
 © 2013 Nacionalinė žemės tarnyba prie Žemės ūkio ministerijos, 2013.  
 Duomenų šaltiniai:  
 © Valstybinis žemės kadastras, Adresų registrų duomenys.  
 © Valstybinė žemės registrų tarnyba.  
 © Valstybinė saugumų teritorijų tarnyba prie Aplinkos ministerijos, 2013.  
 Lietuvos Respublikos rinkimų komisija.  
 © Valstybinė miškų tarnyba, 2013.  
 Lietuvos Respublikos kultūros paveldo departamentas prie Kultūros ministerijos, 2013.

|  |                                  |  |                   |
|--|----------------------------------|--|-------------------|
| <b>GEOMETRA</b>  |                                  | Panevėžio miesto (pietinės dalies) susisiekimo komunikacijų specialusis planas |                   |
| Atstoto Nr. 3030   | Parosigis V. Pavarda             | Parasigis  | Brėžinys          |
| ATP 1701   | TPV Architektas Saulius Monvilas | Architektas  | Architektas       |
| Architektas  | IGM Gintautas                    | Architektas  | Monika Pačelskytė |
| Eilės Specialiojo planavimo organizatorius - Panevėžio miesto savivaldybės administracijos direktorius |                                  | Lapis  | Lapų              |
| SP   | GKA-0503-SP-SPR-02               | 6  | 10                |